

**Recomanacions**

Cal dur casc per anar en bicicleta, i portar menjar i aigua suficients. Segons l'estació de l'any recomanem dur crema solar i repel·lent de mosquits. L'orografia és molt plana, però cal estar atents al vents que són habituals a la zona tot l'any. Us aconsellem portar prismàtics que us poden ajudar a observar els ocells.

**Destaquem**

El recorregut transcorre principalment per zones d'arrossar i per carreteres mixtes bastant transitades. A Deltebre cal visitar l'Ecomuseu i el centre d'informació del Parc, on us ampliaren els detalls de la ruta fins al Fangar. A la badia del Fangar podrem observar diverses activitats humanes (muscleres, mariscadors), compartint espai amb limícoles, gavines i flamencs. De retorn a Deltebre, al voltant del Mas de la Canyadora, observareu els arrossars més baixos: les antigues salines de la Secanella.

**Normes i consells**

Circuleu amb precaució per les vies que connecten amb els camins de la ruta i els carrils bici.



Respecteu la senyalització i les zones d'accés prohibit.



Respecteu la flora, la fauna i el medi.



L'acampada només és permesa en els càmpings.



Recolliu les deixalles. Mantinguem net l'entorn.



A les zones protegides és prohibit dur gossos solts.



Respecteu les zones de nidificació.



Des dels miradors podreu contemplar millor els paisatges del Delta.

**Centres d'informació**



 Ajuntament de l'Aldea  
**Regidoria de Turisme**  
Tel. 977 450 012 / 977 450 473

**Ecomuseu del Parc Natural del delta de l'Ebre**  
Martí Buera, 22  
43580 Deltebre  
Tel. 977 489 679

Col·laboren



Ajuntament de l'Aldea  
**Regidoria de Turisme**



# Itinerari

## De l'Aldea a la punta del Fangar

**2****2****Itinerari**

De l'Aldea a la Punta del Fangar

**Fitxa tècnica****Distància:** 29,7 km**Localització:** estació de tren - l'Aldea - torre de l'Ermita - Deltebre - Punta del Fangar**Durada:** etapa per realitzar en una jornada**Desnivell:** inexistent**Dificultat:** baixa**Usuaris:** a peu i en bicicleta. També a cavall**Resta:** atenció amb els cotxes en els trams compartits**Tipus de ferm:** asfalt, terra i sorra**Època recomanada:** tot l'any**Distàncies**

<b>Km 0</b>	Estació de tren l'Aldea-Amposta
<b>Km 1,5</b>	L'Aldea
<b>Km 3,6</b>	Torre de l'Ermita
<b>Km 4,4</b>	Encreuament amb la TV-3454
<b>Km 5,4</b>	La "Casilla"
<b>Km 6,6</b>	Mirador del Molí dels Mirons
<b>Km 7,5</b>	Passeig del Riu
<b>Km 8,8</b>	Ecomuseu del Parc Natural del Delta
<b>Km 15,3</b>	Cementiri
<b>km 18,9</b>	Carretera de l'Ampolla a la Marquesa
<b>Km 24,8</b>	Platja de la Marquesa
<b>Km 27,8</b>	Mirador del fangar
<b>km 29,7</b>	Far del fangar

El borro (*Ammophila arenaria*), típic representant de la vegetació de la zona de la Marquesa.**Fauna característica**

**Als arrossars:** ànec collverd, polla d'aigua, bernat pescaire, martinet blanc, agró roig, agró blanc, cames llargues, fredaluga.

**Canals i desaigües:** blauet, xivita, corb marí.

**Badia del Fangar:** flamenc, gavines, xatrac, limícoles.

**Vegetació característica**

A la zona d'arrossar destaca l'arròs, el canyís, la boga, el lliri groc, el plàtan, el salze blanc, l'eucaliptus...A la badia del Fangar cal destacar la importància ecològica dels alguers de fanerògames marines (*Zostera noltii*, *Cymodea nodosa* i *Ruppia cirrhosa*), presents a tota la badia.



**2****Itinerari**

De l'Aldea a la punta del Fangar

**Descripció de l'itinerari**

Iniciem el recorregut a l'estació de tren de l'Aldea (km 0) i continuem cap a l'esquerra pel camí asfaltat. Seguint els senyals arribarem al poble (km 1,5), on caldrà creuar la carretera N-340 pel semàfor. Compte amb els vehicles! Continuarem seguint els senyals que ens indiquen cap a l'Ermida i la torre de l'Aldea. A la sortida del poble, a la dreta, hi trobem uns magatzems d'arròs, i a l'esquerra els darrers conreus de garrofers i oliveres d'aquesta zona. Arribem al pont del canal de Camarles (km 2,2) i continuem recte fins arribar a un tram amb plataners en ambdós costats



Camí asfaltat, venint de la torre de l'Aldea i abans de l'encreuament amb la TV-3454.

del camí. Trobarem un encreuament i girarem a l'esquerra (km 3,6) en direcció a Deltebre i el Parc Natural del delta de l'Ebre. Envoltats d'arrossars arribarem a un encreuament amb la carretera TV-3454 (km 5,5). Hem de continuar a l'esquerra per la carretera agrícola asfaltada, a la dreta tindrem el canal de l'Esquerra de l'Ebre. Compte amb els vehicles agrícoles, sobretot en temporada de sega de l'arròs!

Continuant pel mateix camí, fins arribar prop de "la Casilla" (km 7,1) en un encreuament amb la carretera TV-3454, en el que hem de prendre les màximes precaucions, ja que hi ha molt trànsit. Hem de creuar per darrera de la casa, i travessar un petit pont sobre el canal.

Girem a l'esquerra i anirem vorejant el canal pel camí de terra fins arribar a la rotonda de Catxina (km 9,3), i entrarem a Deltebre a la dreta pel carrer d'Amposta. Podem aturar-nos al mirador del Molí del Mirones (km 10), on es pot contemplar l'espectacular vista del riu i la illa de Gràcia.

Des d'aquí sortirem en direcció al centre urbà, girant a la dreta i deleitant-nos amb el magnífic passeig fluvial fins arribar al pas de barca Garriga (km 13,3). Aquí trobareu uns plafons informatius que us ajudaran a ubicar-vos millor en l'entorn deltaic.

Continuarem pel carrer Verge del Carme, i en arribar al carrer Jaume I el Conqueridor (km 13,6), girarem a la dreta fins a creuar-nos amb el carrer Girona. Girarem també a l'esquerra per aquest carrer fins arribar a l'Ecomuseu (km 14,6). Cal visitar-lo, ja que és el lloc idoni per obtenir una noció extensa del Delta i els seus ecosistemes.

Podem continuar la ruta fins a la punta del Fangar i el far, o en cert punt de l'itinerari desviar-vos per fer la ruta fins lo riu Fondo, illa de Mar i la badia del Fangar. Per a aquesta variant, cal que demaneu el quadríptic explicatiu del Parc Natural anomenat Itinerari Ecomuseu-Badía del Fangar.

Una femella d'ànec col·lverd, amb els pollets, prenent el sol al marge d'un arrossar.



Continuem el recorregut a l'Ecomuseu (Km 14,6) i anirem cap a l'Alberg de joventut (km 15), fins arribar al cementeri de Deltebre, on girem a la dreta (Km 15,3).

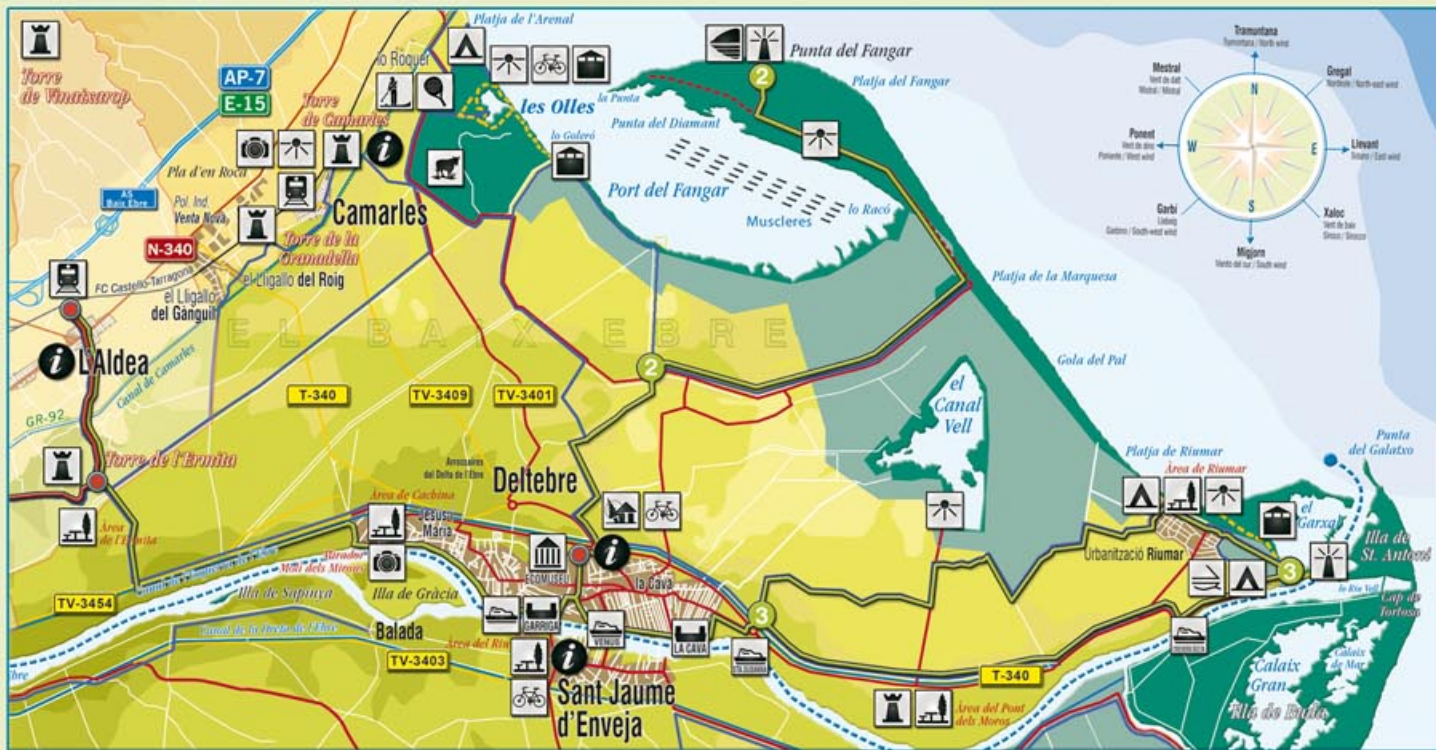
Continuem endavant per un camí de terra fins trobar una típica caseta d'arrossar, a partir d'aquí anirem en busca de la carretera que uneix l'Ampolla amb la platja de la Marquesa (Km 18,9). Girarem a la dreta per aquesta carretera, amb precaució per què és tram compartit, fins arribar a la platja de la Marquesa (km 24,8).

Girarem a l'esquerra pel camí de sorra, vorejant les dunes de platja i arribarem de sobte a la gran planície de la punta del Fangar (km 26). A partir d'aquí s'ha d'anar en compte, sense desviar-nos del camí marcat, ja que tota la zona és una important colònia de cria de diversos ocells emblemàtics del Delta. Ens trobarem amb el mirador del Fangar (km 27,8), on cal aturar-se per pujar i observar les esplèndides vistes de la badia i la Punta.

Acabarem l'itinerari girant al km 28,6 a la dreta, pel camí de sorra marcat, fins al far del Fangar (km 29,7).



La badia i la punta del Fangar. Al fons es pot veure el far.

La gavina corsa (*Larus audouinii*), té la colònia de cria més gran del món al delta de l'Ebre

Els flamencs són molt habituals a la badia del Fangar, i amb uns senzills binocles els podreu observar fàcilment.

